mérida
unida por más
AYUNTAMIENTO 2021-2024

Juntos transformemos
Yucatán
GOBIERNO ESTATAL 2018 · 2024

RUTAS
CIRCUITO
HÉROES
CIUDADANOS

Consulta las rutas, horarios, recorridos y paraderos en:

movilidad.yucatan.gob.mx/heroesciudadanos

En Yucatán, nuestro personal de salud, de protección civil, bomberos y policías han sido una pieza fundamental para construir el estado próspero que somos hoy en día.

Sin duda, **ustedes han sido los héroes** que han puesto de pie una vez más a nuestro estado tras una de las épocas más difíciles de nuestra historia reciente, **siempre extendiéndole la mano a nuestras hermanas y hermanos yucatecos.**

Por ello, **debemos cuidar a quienes nos cuidan, porque sin ti, no hubiésemos podido salir de los momentos difíciles** por los que pasamos estos últimos años.

Es así que, **trabajando de la mano con el Ayuntamiento de Mérida, hemos habilitado estas 19 rutas de transporte para que puedas acceder a transporte gratuito para ir a tu trabajo** y poderte retribuir un poco de lo mucho que haces todos los días por nuestro estado.

Esperamos que encuentres de utilidad este servicio que con mucho aprecio y cariño hemos preparado para ti y **para todos nuestros héroes ciudadanos.**

Te aseguro que seguiremos trabajando constantemente para que tu esfuerzo y dedicación por cuidar a las y los yucatecos sea reconocido todos los días.

Lic. Mauricio Vila Dosal
Gobernador Del Estado De Yucatán

CIRCUITO HÉROES CIUDADANOS

El Gobierno del Estado de Yucatán, trabajando en conjunto con el **Ayuntamiento de Mérida**, ponemos en marcha **transporte público gratuito para el personal de salud, protección civil, policías y bomberos**, como reconocimiento a quienes brindan servicio a la población yucateca los 365 días del año.

CONOCE LAS RUTAS AQUÍ

Lunes a Viernes

- 5:30 a 8:30 horas
- 13:00 a 16:00 horas
- 20:00 a 23:00 horas

Sábado y Domingo

- 7:00 a 9:30 horas
- 19:00 a 21:30 horas

RUTA 1 Juárez ▪ Materno ▪ Corea

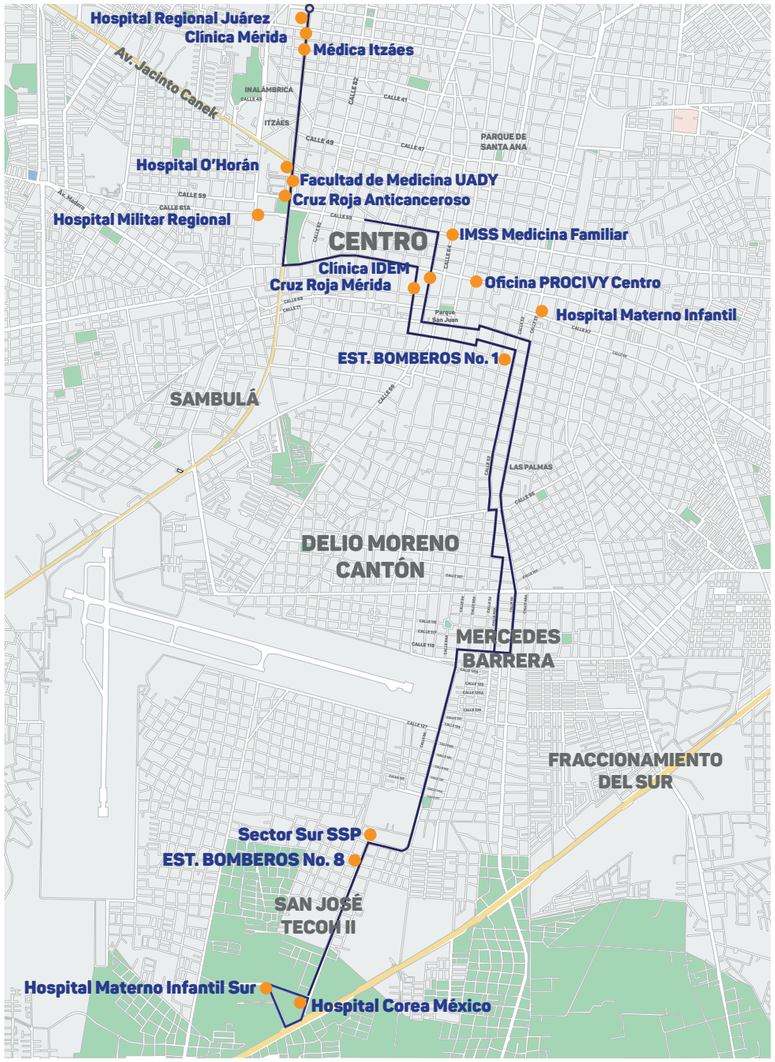

PARADAS

Hospital Regional Juárez
Clínica Mérida
Médica Itzáes
Hospital O'Horán
Facultad de Medicina UADY
Cruz Roja Anticanceroso
Hospital Militar Regional
IMSS Medicina Familiar
Clínica IDEM
Cruz Roja Mérida
Oficina PROCIVY Centro
EST. BOMBEROS No. 1
Hospital Materno Infantil Sur
Sector Sur SSP
Hospital Corea México
Hospital Materno Infantil
EST. BOMBEROS No. 8
Hospital Materno Infantil Sur
Sector Sur SSP
Hospital Corea México

CONEXIÓN CON LA RUTA PERIFÉRICO

Hospitales/ 60 Sur

CONEXIÓN CON LAS RUTAS CONVENCIONALES

60 Penal
60 Penal Periférico
Dzununcán
Circuito Colonias y Hospitales
Circuito Metropolitano
Circuito Poniente y Plazas
Circuito Rojo Coca
Ruta 2 Kanasín-Naranjos
Ruta 2 San Pedro Noh Pat-Encinos II
Ruta 5 Sol-Hacienda-Ciudad Caucel
Periférico-Roble-San Marcos

Inicia su recorrido sobre la avenida del Hospital Materno Infantil Sur hacia el noroeste por la calle 60 y la recorre hasta incorporarse a la calle 54 y se desvía en la calle 119 para incorporarse a la calle 50 A y avanzar hasta doblar a la calle 103, posteriormente avanza por la calle 52 hasta doblar en la calle 73 se desvía sobre la calle 68, dobla y avanza por la 65 y continúa en ella hasta la Av. Itzáes para avanzar hasta la glorieta Miguel Hidalgo. Retorna sobre la Av. Itzáes hasta llegar a la calle 59, siguiendo hasta la calle 66 y tomando la 71 hasta la calle 50, toma el desvío hasta la calle 119 hasta la hasta la calle 54, sigue sobre la calle 60 hasta llegar a la avenida del Hospital Materno Infantil Sur.

RUTA 2 IMSS Del Parque ▪ Periférico ▪ 42 Sur

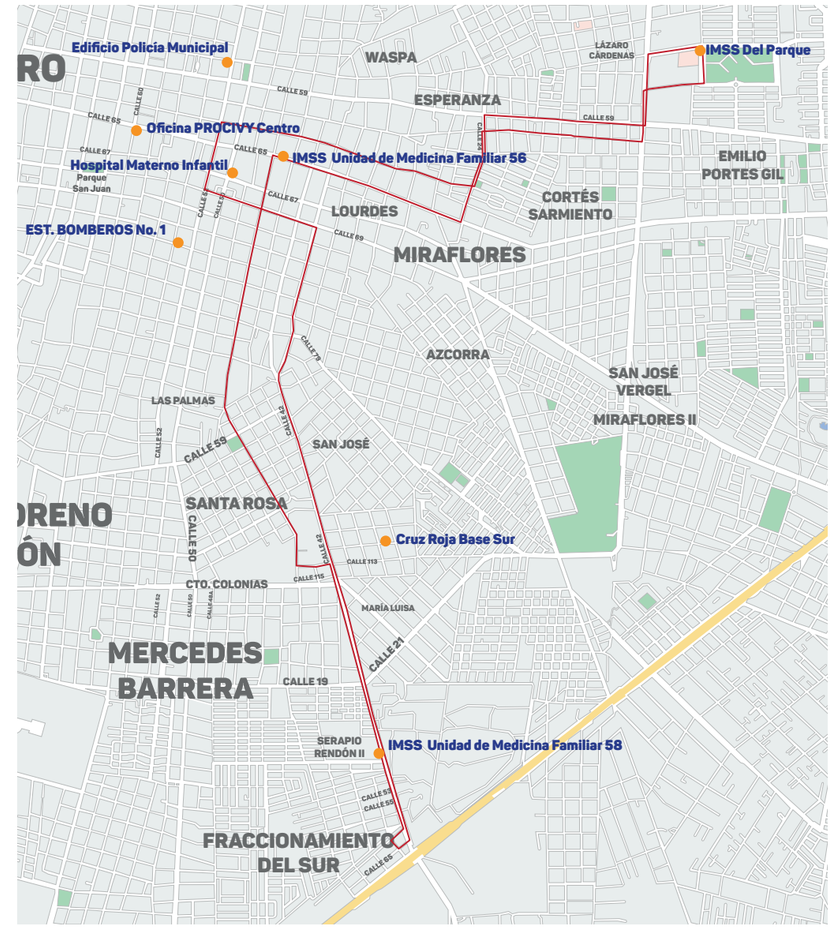

PARADAS

IMSS Unidad de Medicina Familiar 58
Cruz Roja Base Sur
IMSS Del Parque
IMSS Unidad de Medicina Familiar 56
Edificio Policía Municipal
Oficina PROCIVY Centro
Hospital Materno Infantil
EST. BOMBEROS No. 1

CONEXIÓN CON LA RUTA PERIFÉRICO

42 Sur

CONEXIÓN CON LAS RUTAS CONVENCIONALES

Vicente Solís-Cecilio Chí-Boom
Vicente Solís- Cecilio Chí- Cocoyol
Mérida - Molas
San Pedro Chimay-Hunxectamán
Salvador Alvarado-Cecilio Chí
42 Sur
42 IMSS Tahdzibichén-Yaxnic-Dzoyaxché
CTM-Fracc. Hector Victoria-Pedregales II
Circuito Colonias y Hospitales
Circuito Metropolitano
Circuito Poniente y Plazas
Circuito Rojo Coca
Ruta 2 Kanasín-Naranjos
Ruta 2 San Pedro Noh Pat-Encinos II

Inicia el recorrido sobre la calle 42 con 65 del fracc. del Sur en dirección norte, avanzando hasta doblar en la calle 69, recorre la calle 52 para incorporarse a la calle 63, la cual recorre hasta la calle 24 del fracc. Miraflores, avanzando hasta la calle 50 en la cual recorre hasta llegar a Cto. Colonias para así rodear la manzana del IMSS UMF 59 recorriendo de regreso Cto. Colonias, doblando a la 61 hasta la calle 24, la cual recorre hasta llegar a la calle 65, hasta doblar en la Av. 1 de Mayo la cual avanza hasta la calle 113, para incorporarse a la calle 42 y terminar en el punto de inicio.

RUTA 3

IMSS 56 ▪ Periférico ▪ Quetzalcóatl

PARADAS

Paradero calle 61 por 54 y 56 Centro
IMSS Medicina Familiar
Edificio Policía Municipal
IMSS Del Parque
SECTOR ORIENTE SSP
BASE BETA SSP
Cruz Roja y Ortopedia
IMSS Unidad de Medicina Familiar 56
Hospital Materno Infantil
EST. BOMBEROS No. 1
Cruz Roja Mérida
Clínica IDEM
Oficina PROCIVY Centro

CONEXIÓN CON LA RUTA PERIFÉRICO

Fidel Velázquez
Francisco Villa Oriente
Quetzalcóatl

CONEXIÓN CON LAS RUTAS CONVENCIONALES

Fidel Velázquez - Conalep- San Camilo y Viceversa
Pacabtún - Los Reyes y viceversa
63 Periférico
63 Periférico - Melchor Ocampo - San Camilo
65 Periférico Gálvez-Amalia
65 Periférico Gálvez-Coca
Gálvez Villas Oriente-Azul
Gálvez Villas Oriente-Rojo
Vergel V
Francisco Villa
Hacienda Teya
Ruta 2: San Pedro Noh Pat-Encinos II
Ruta 1: San Pedro Noh Pat-Kanasín
CTM-Fracc. Hector Victoria-Pedregales II
42 Sur
Circuito Colonias y Hospitales
Circuito Metropolitano
Circuito Poniente y Plazas
Circuito Rojo Coca
Ruta 2 Kanasín-Naranjos
Ruta 2 San Pedro Noh Pat-Encinos II
Ruta 5 Sol-Hacienda-Ciudad Caucel
Periférico-Roble-San Marcos

•PARADERO 61 POR 54 Y 56 CENTRO

Ruta 3. IMSS 56 ▪ Periférico ▪ Quetzalcóatl

Inicia su recorrido sobre la calle 66 con 61 en dirección sur hasta llegar a la calle 71, toma la calle 44 para incorporarse y avanzar por la 67 al topar con la calle 28 dobla para tomar la calle 17 de la Col. Miraflores y la recorre hasta llegar a Cto. Colonias que usa para incorporarse a la Av. Quetzalcóatl recorriéndola hasta llegar a Periférico el cual recorre hacia el norte hasta retornar sobre la entrada a la Av. Fidel Velázquez, avanza hasta llegar a la calle 50 del fracc. Pacabtún para después ingresar a la calle 55, siguiendo por la calle 25 B de la Col. Lázaro Cárdenas hasta la calle 10 para llegar a la calle 61 con 66.

RUTA 4 Periférico Chenkú ▪ IMSS ▪ T1

CONEXIÓN CON LA RUTA PERIFÉRICO

San Francisco Porvenir
Chenkú - Conalep III

CONEXIÓN CON LAS RUTAS CONVENCIONALES

82 García Ginerés
Chuburná C.21 R-2
Circuito Colonias y Hospitales
Circuito Metropolitano
Circuito Poniente y Plazas

PARADAS

ISSSTE Lindavista
Clínica Lindavista
IMSS UMAA Pensiones
IMSS Clínica de Mama
IMSS La Ceiba
ISSSTE Regional García Téllez
C. Médico Pensiones
Ambulancias SAMI
Hospital Regional Juárez
Clínica Mérida
Médica Itzáes
Clínica Ginerés
U. Médica G. Ginerés
SECTOR CENTRO SSP
EST. BOMBEROS No.11
CMA Centro Médico de las Américas
SNTSS
IMSS Hospital General
IMSS T1 Unidad Médica de Alta Especialidad
EME Red Hospitalaria
Centro de Especialidades CEM

Inicia su recorrido sobre la calle 35 diag. del fracc. Paseos de Chenkú, hacia el sureste, recorriendo esta avenida hasta llegar a la Av. Mérida 2000, se dirige a la calle 40 y 84 posteriormente, luego se dirige a la calle 7, Av. Alfredo Barrera Vázquez para llegar a Cto. Colonias siguiendo hasta la glorieta de Miguel Hidalgo, toma la Av. Colón en dirección oeste hasta llegar a la calle 34 de la Col. Jesús Carranza, retoma la calle 30 hasta desviarse en la calle 41 para llegar a la 35. Sigue la ruta sobre la misma calle hasta la 54 y 37, posteriormente toma la 64 para incorporarse a la Av. Reforma recorrer toda la 33 B y llegar a la Av. Itzáes, pasando por la glorieta de Miguel Hidalgo hasta llegar a la calle 9 de la García Ginerés, toma la calle 28 y retorna sobre la calle 7, Av. Alfredo Barrera Vázquez, hasta la 21 diag. para incorporarse al la calle 11 A 1, que lleva al Periférico donde avanza por este hasta llegar así a la calle 35 diag. del fracc. Paseos de Chenkú.

RUTA 5 Periférico ▪ J. Canek ▪ Hospital Militar

PARADAS

EST. BOMBEROS No. 14
BASE DELTA SSP
IMSS UMAA Pensiones
IMSS La Ceiba
ISSSTE Regional García Téllez
C. Médico Pensiones
Clínica Mérida
Médica Itzáes
Facultad de Medicina UADY
Hospital Militar Regional
Cruz Roja Anticanceroso
Hospital O'Horán
Hospital Regional Juárez
IMSS Clínica de Mama

CONEXIÓN CON LA RUTA PERIFÉRICO

Jacinto Canek

CONEXIÓN CON LAS RUTAS CONVENCIONALES

82 García Ginerés
Chuburná C.21 R-2
Caucel Norte
Ruta 1 Comisaría Caucel-Norte
Ruta 15 Almendros
Ruta 4 Animaya-Bicentenario
Ruta 14 Caucel-Cheuman-Noc Ac-Cosgaya-Sierra Papacal
Ruta 17 Almendros
Ruta 2 Herradura-Ciudad Caucel
Ruta 5 Sol-Hacienda-Ciudad Caucel
Circuito Colonias y Hospitales
Circuito Metropolitano
Circuito Poniente y Plazas

Inicia sobre la Av. Jacinto Canek y calle 140 del fracc. Nora Quintana en dirección sureste hacia la Av. Mérida 2000 para tomar la calle 21 diag. y recorrer la calle 7, Av. Alfredo Barrera Vázquez hasta llegar a Cto. Colonias, avanza por la Av. Itzáes hacia el sur hasta rodear el parque de la paz para retornar sobre la Av. Itzáes para recorrer la ruta de regreso hasta topar con la calle 15 de Residencial Pensiones VI donde se incorpora para llegar a la calle 134 A, avanza y llega a Jacinto Canek, donde da vuelta para llegar a su punto de inicio

RUTA 6

SAMS Aviación ▪ Materno ▪ Corea

PARADAS

Policía Federal Preventiva
EST. BOMBEROS No. 5
Cruz Roja Base Sur
IMSS Unidad Médica Familiar 58
EST. BOMBEROS No. 8
SECTOR SUR SSP
Hospital Corea México
Hospital Materno Infantil Sur

CONEXIÓN CON LA RUTA PERIFÉRICO

Hospitales/60 Sur

CONEXIÓN CON LAS RUTAS CONVENCIONALES

60 Penal
60 Penal Periférico
Dzununcán
42 Sur
Circuito Colonias y Hospitales
Circuito Metropolitano
Circuito Poniente y Plazas
Circuito Rojo Coca
Ruta 2 Kanasín-Naranjos
Ruta 2 San Pedro Noh Pat-Encinos II
Ruta 5 Sol-Hacienda-Ciudad Caucel
Periférico-Roble-San Marcos

Inicia su recorrido sobre la Av. Aviación y Cto. Colonias en dirección noreste hasta la calle 94, se incorpora a la calle 81 B desviándose en Cto. Colonias y recorriéndolo hasta la calle 42 sur, llega a la calle 131 de la col. Serapio Rendón II hasta la calle 48, sigue sobre la calle 129 hasta la calle 50, retoma la calle 131 hasta la calle 54, ingresa a la calle 145 hasta llegar a la 60, sigue sobre toda ella hasta llegar a periférico para llegar a la avenida del Hospital Materno Infantil, de regreso toma la calle 62 dirigiéndose hacia la calle 169 y 60, haciendo de regreso el mismo recorrido hasta el punto de inicio.

RUTA 7

Periférico ▪ ISSSTE Susulá ▪ Juárez

PARADAS

Hospital Regional Juárez
Clínica Mérida
Médica Itzáes
Facultad de Medicina UADY
Policía Federal Preventiva
SECTOR PONIENTE SSP
IMSS Unidad de Medicina Familiar 60
Hospital Militar Regional
Cruz Roja Anticanceroso
Hospital O'Horán

CONEXIÓN CON LA RUTA PERIFÉRICO

ISSSTE Susulá

CONEXIÓN CON LAS RUTAS CONVENCIONALES

Centro - Chalmuch y viceversa
Centro-Fiscalía y viceversa, Ruta 2
69 Poniente-Francisco I. Madero
Centro -Magisterio-Centro.
67 Mulsay Ruta 1
Circuito Poniente y Plazas
Circuito Rojo Coca
Ruta 2 Kanasín-Naranjos
Ruta 2 San Pedro Noh Pat-Encinos II
Ruta 5 Sol-Hacienda-Ciudad Caucel

Inicia su recorrido sobre la calle 41 con calle 38 del fracc. Juan Pablo II y se dirige al poniente hasta la calle 120 avanzando hasta doblar en la calle 79 hasta la Av. Aviación, recorre toda la avenida hacia el norte hasta llegar a la glorieta Miguel Hidalgo, rodea la glorieta y regresa a la Av. Itzáes y la recorre hacia el sur hasta dar vuelta en la calle 108, avanza sobre esta calle hasta la calle 120, la cual avanza y posteriormente dobla a la calle 41, avanza hasta doblar a la calle 32 del fracc. Juan Pablo II, avanza hasta la calle 7 donde rodea la glorieta y regresa sobre la calle 32 hasta la calle 34 donde gira a la derecha para regresar a su punto de inicio sobre la calle 41.

RUTA 8

Periférico ▪ Real Montejo ▪ Juárez

PARADAS

BASE MIXTA METROPOLITANA SSP
IMSS Unidad Médica Familiar 13
IMSS La Ceiba
ISSSTE Regional García Téllez
C. Médico Pensiones
Ambulancias SAMI
Clínica Mérida
Médica Itzáes
Hospital Regional Juárez
Clínica Lindavista
ISSSTE Lindavista
EST. BOMBEROS No. 9

CONEXIÓN CON LA RUTA PERIFÉRICO

Real Montejo

CONEXIÓN CON LAS RUTAS CONVENCIONALES

Dzityá-Mérida y viceversa
X'cumpich - C. 60 Fco. de Montejo ruta 2
Ibérica Av. 58-San Pedro Uxmal (R-3)
82 García Ginerés
Chenkú-Issste-Pensiones-Lindavista
Chuburná C. 21 R-2 Tecnológico
Circuito Colonias y Hospitales
Circuito Metropolitano
Circuito Poniente y Plazas

Inicia su recorrido sobre la calle 51 del Fraccionamiento Francisco de Montejo, Av. Carlos Castillo Peraza, en dirección oriente, hasta la calle 50, recorre esta calle hasta la calle 61, la cual sigue hasta la 42, ahí cambia la numeración a calle 13 del fracc. Prado Chuburná, hasta llegar a la calle 24, toma la calle 21 y la recorre hasta llegar a la Av. Mérida 2000, toma la calle 35 diag. de Chenkú, y sigue sobre la calle 19, hasta desviarse por la calle 43 A, para llegar a la calle 117 se dirige a la calle 42 para llegar a la calle 7, Av. Alfredo Barrera Vázquez, de ahí llega a Circuito Colonias donde gira a la derecha para llegar a la glorieta de Miguel Hidalgo y rodearla para regresar sobre Circuito Colonias hasta la calle 9 de la col. García Ginerés, para llegar a la calle 7, Av. Alfredo Barrera Vázquez, toma la calle 40 y llega a la calle 1 A, hasta la calle 26 llega a las calle 25 A y dobla en la 26 A. Llega a la calle 25 dobla y la transita hasta la calle 22, dobla a la 15 y nuevamente en la calle 20 A. Llega a la calle 13 del fracc. Chuburná Inn y se incorpora a la calle 22 B y al llegar a la calle 13 dobla. Llega a la calle 42 de Francisco de Montejo, continua hasta la calle 50, toma la 51 retorna para iniciar de nuevo.

CIRCUITO HÉROES CIUDADANOS

RUTA 9

UTM ▪ T1

PARADAS

SNTSS
IMSS T1 Unidad Médica de Alta Especialidad
IMSS Hospital General
IMSS Del Parque
IMSS Unidad Médica Familiar 58
Cruz Roja Base Sur
EST. BOMBEROS NO. 2

CONEXIÓN CON LA RUTA PERIFÉRICO

42 Sur

CONEXIÓN CON LAS RUTAS CONVENCIONALES

Vicente Solís-Cecilio Chí-Boom
Vicente Solís- Cecilio Chí- Cocoyol
Mérida - Molas
San Pedro Chimay-Hunxectam
Salvador Alvarado-Cecilio Chí
42 Sur
42 IMSS Tahdzibichén-Yaxnic-Dzoyaxché
CTM-Fracc. Hector Victoria-Pedregales II
Circuito Colonias y Hospitales
Circuito Metropolitano
Circuito Poniente y Plazas
Circuito Rojo Coca
Ruta 2 Kanasín-Naranjos
Ruta 2 San Pedro Noh Pat-Encinos II

Inicia su recorrido sobre el Circuito Colonias con calle 46, retorna por la calle 111A para llegar a Circuito Colonias, posteriormente avanza hasta doblar a la calle 42 recorriendo hasta la calle 63 del fracc. Del Sur, donde retorna sobre la manzana para reincorporarse a la 42 y avanzar hacia el norte hasta dar vuelta en la calle 21 de la col. María Luisa avanzando hasta incorporarse a Cto. Colonias, recorriendo hacia el norte, al llegar a la calle 57 donde rodea el IMSS UMF 59, para reincorporarse a Cto. Colonias hasta llegar a la Prepa 1, donde retorna rodeando esta manzana para reincorporarse de nuevo a Cto. Colonias regresando hacia el sur hasta llegar a la calle 20 donde avanza hasta incorporarse de nuevo a Cto. Colonias, donde avanza hasta llegar al punto de inicio de la ruta.

¡EN EQUIPO
ESTAMOS TRANSFORMANDO
LA MOVILIDAD!

RUTA 10 Centro ▪ T1

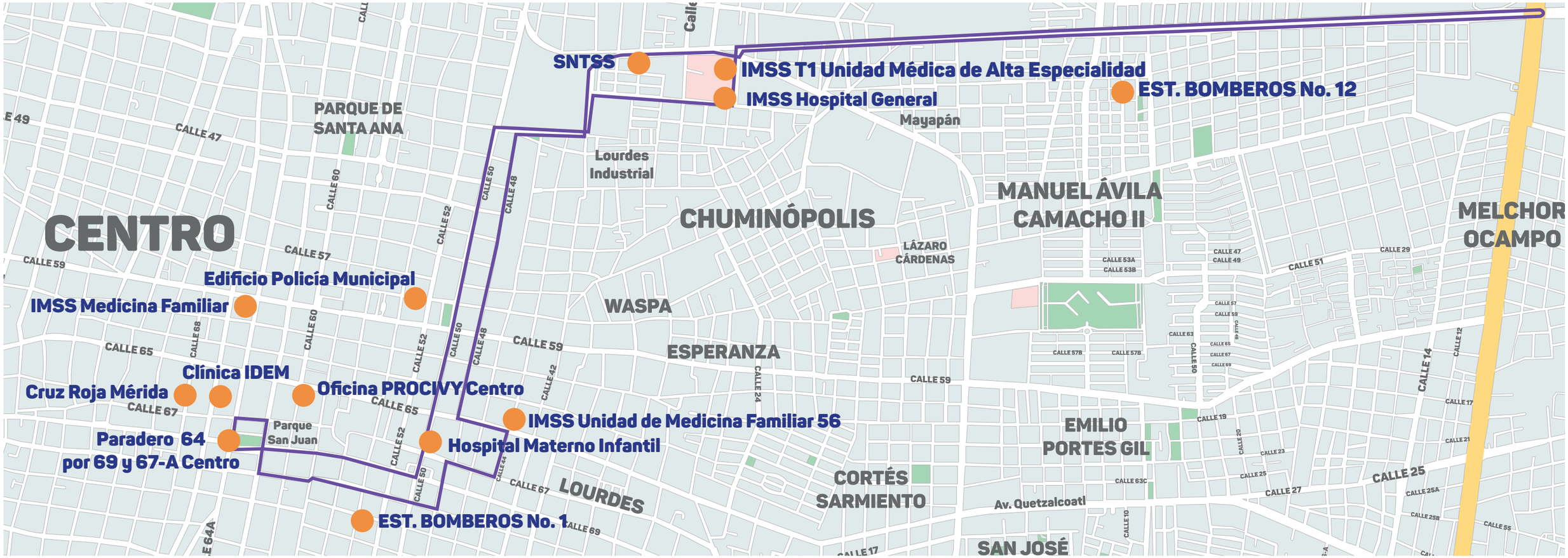

PARADAS

Paradero 64 entre 69 y 67-A Centro
Cruz Roja Mérida
Clínica IDEM
IMSS Medicina Familiar
Oficina PROCIVY Centro
Edificio Policía Municipal
IMSS Hospital General
IMSS T1 Unidad Médica de Alta Especialidad
EST. BOMBEROS No. 12
SNTSS
IMSS Unidad de Medicina Familiar 56
Hospital Materno Infantil
EST. BOMBEROS No. 1

CONEXIÓN CON LA RUTA PERIFÉRICO

Los Héroes

CONEXIÓN CON LAS RUTAS CONVENCIONALES

Pacabtún - Los Reyes y viceversa
Fidel Velázquez - Conalep- San Camilo y Viceversa
63 Periférico
CTM-Fracc. Hector Victoria-Pedregales II
42 Sur
Circuito Colonias y Hospitales
Circuito Metropolitano
Circuito Poniente y Plazas
Circuito Rojo Coca
Ruta 2 Kanasín-Naranjos
Ruta 2 San Pedro Noh
Pat-Encinos II
Ruta 5 Sol-Hacienda-Ciudad
Caucel
Periférico-Roble-San Marcos

Inicia el recorrido sobre la calle 64 del centro, Recorre la calle 48 hasta llegar a la calle 43, a la altura del parque La Plancha, ahí da vuelta a la derecha hacia el oriente hasta llegar a la calle 42, circulando sobre ésta calle y tomando la curva del Parque El Fénix. La ruta circula sobre la calle 39 pasando por el IMSS T1, atraviesa la calle 39 de la colonia Mayapán y ésta misma calle se convierte en la calle 7 de la colonia Los Reyes y Melchor Ocampo II. La ruta circula por la calle 7 en dirección oriente hasta llegar al Anillo Periférico, en donde retorna pasando por el paradero "Los Héroes" en la glorieta del Periférico avanzando por la calle 39 hasta dar vuelta en la calle 30 rodeando la T1 para incorporarse a la calle 43 pasando por el parque de La Plancha, avanzando hasta llegar a la calle 50 donde recorrerá hacia el sur hasta dar vuelta en la calle 69 para llegar al punto de inicio en el parque San Juan.

RUTA 11 Aviación

PARADAS

IMSS T1 Unidad Médica de Alta Especialidad
IMSS Hospital General
Hospital Regional Juárez
Hospital O'Horán
Cruz Roja Anticanceroso
Hospital Militar Regional
Policía Federal Preventiva
Facultad de Medicina UADY
Médica Itzáes
Clínica Mérida
Clínica Ginerés
U. Médica G. Ginerés
Centro de Especialidades CEM
EME Red Hospitalaria
CMA Centro Médico de las Américas
SNTSS

CONEXIÓN CON LA RUTA PERIFÉRICO

No cruza Periférico

CONEXIÓN CON LAS RUTAS CONVENCIONALES

Circuito Colonias y Hospitales
Circuito Metropolitano
Circuito Poniente y Plazas
Circuito Rojo Coca
Ruta 2 Kanasín-Naranjos
Ruta 2 San Pedro Noh Pat-Encinos II
Ruta 5 Sol-Hacienda-Ciudad Caucel

Inicia el recorrido sobre la calle 30 en frente al Hospital T1 hacia el sur para doblar en la calle 41 y recorrer hacia la calle 43 frente al parque de la Plancha, doblando en la calle 50 para incorporarse a la calle 45 avanzando hasta dar vuelta en Paseo de Montejo y transitar hacia el norte hasta doblar en la Av. Cupúles, avanzando hasta dar vuelta en la Calle 6A, al llegar a la siguiente glorieta avanza por la calle 17 para dirigirse hacia la calle 32 donde recorre hasta cruzar la glorieta Miguel Hidalgo para avanzar hacia el sur de la Av. Itzáes hasta llegar al cruce con Cto. Colonias, para rodear el Sam's Aviación y reincorporarse por la Av. Itzáes donde avanza hacia el norte hasta llegar a la glorieta Miguel Hidalgo para doblar en dirección a la Av. Colón, donde continúa hasta dar vuelta en la calle 50, que recorre hasta dar vuelta en la calle 30 y regresar al punto de inicio.

RUTA 12 Caucel ▪ T1

PARADAS

IMSS T1 Unidad Médica de Alta Especialidad
IMSS Hospital General
EME Red Hospitalaria
Ambulancias SAMI
C. Médico Pensiones
ISSSTE Regional García Téllez
Hospital Regional Juárez
Base Delta SSP
IMSS Caucel
IMSS Unidad de Medicina Familiar 20
EST. BOMBEROS No. 14
Hospital O'Horán
Cruz Roja Anticanceroso
Facultad de Medicina UADY
Médica Itzáes
Clínica Mérida
Clínica G. Ginerés
Centro de Especialidades CEM
CMA Centro Médico de las Américas
SNTSS

CONEXIÓN CON LA RUTA PERIFÉRICO

Jacinto Canek

CONEXIÓN CON LAS RUTAS CONVENCIONALES

82 García Ginerés
Chuburná C.21 R-2
Caucel Norte
Ruta 1 Comisaría Caucel-Norte
Ruta 15 Almendros
Ruta 4 Animaya-Bicentenario
Ruta 14 Caucel-Cheuman-Noc Ac-Cosgaya -Sierra Papacal
Ruta 17 Almendros
Ruta 2 Herradura-Ciudad Caucel
Ruta 5 Sol-Hacienda-Ciudad Caucel
Circuito Colonias y Hospitales
Circuito Metropolitano
Circuito Poniente y Plazas
Circuito Rojo Coca
Ruta 2 Kanasín-Naranjos
Ruta 2 San Pedro Noh Pat-Encinos II
Ruta 5 Sol-Hacienda-Ciudad Caucel
Periférico-Roble-San Marcos

Inicia sobre la T1 en la calle 30 de la colonia Fénix, recorre hasta llegar a la Av. Pérez Ponce y la Avenida Cupúles, hacia el norte-poniente hasta dar vuelta en Cto. Colonias, avanzando hacia el sur por la Av. Itzáes hasta dar vuelta en la Av. Canek, al llegar a la glorieta Santa Fé, poniente hasta llegar a la calle 18 de la comisaría de Caucel. Da vuelta en la calle 31 hacia la siguiente glorieta donde dobla a la calle 80 y avanza hacia la Glorieta central, para incorporarse en la calle 70 y poder regresar hacia la calle 59 - A. Avanza hasta cruzar el puente de Caucel y recorre toda la Canek, hasta incorporarse a la Itzáes, avanza hacia el norte hasta dar vuelta en la Av. Colón recorre hasta topar con la calle 50 donde avanza por esta hasta llegar al punto de inicio en T1.

RUTA 13 Aviación ▪ HRAE

Se inicia sobre la Avenida Itzáes en el derrotero del Sam 's Club avanzando hacia el norte hasta la glorieta Miguel Hidalgo donde se incorpora a la Av. Colón, atraviesa el Paseo Montejo y sigue su recorrido sobre la misma calle, la cual se convierte en Avenida Pérez Ponce. Llega a la Avenida Alemán y atraviesa la Avenida Jose Díaz Bolio a la altura de Plaza Fiesta y sigue su recorrido sobre la misma Avenida hasta llegar a la glorieta del Monumento a las Haciendas en Altabrisa y recorriendo hasta llegar a la Glorieta de Cholul en el Periférico, retorna en "U" y atraviesa la misma ruta de regreso hasta llegar al cruce con Paseo de Montejo, donde avanza por la Av. Cupúles hasta doblar en la calle 6A y avanzar hasta la siguiente glorieta para incorporarse en la calle 17 que conectará hacia la glorieta Miguel Hidalgo, posteriormente avanza hacia el sur por la Av. Itzáes hasta llegar al punto de inicio.

PARADAS

HRAE
Star Médica
ISSSTE Delegación Estatal
EME Red Hospitalaria
Centro de Especialidades CEM
U. Médica G. Ginerés
Clínica Mérida
Médica Itzáes
Facultad de Medicina UADY
Policía Federal Preventiva
Hospital Militar Regional
Cruz Roja Anticanceroso
Hospital O'Horán
Hospital Regional Juárez
CMA Centro Médico
de las Américas

CONEXIÓN CON LA RUTA PERIFÉRICO

Cholul

CONEXIÓN CON LAS RUTAS CONVENCIONALES

Mérida - Cholul- Tixcuytun y viceversa
Itzimná
Mérida-Cholul
52 Norte - Santa Gertrudis Copó
Circuito Colonias y Hospitales
Circuito Metropolitano
Circuito Poniente y Plazas
Circuito Rojo Coca
Ruta 2 Kanasín-Naranjos
Ruta 2 San Pedro Noh Pat-Encinos II
Ruta 5 Sol-Hacienda-Ciudad Caucel

RUTA 14 Centro ▪ HRAE

Inicia sobre la calle 64 de la colonia Centro, recorre la calle 52, pasando por la en Mejorada hasta llegar a la Av. Pérez Ponce. Recorre toda la Av. Felipe Carrillo Puerto y atraviesa la Av Jose Díaz Bolio a la altura de Plaza Fiesta. Continúa sobre esta avenida en dirección norte-oriente. Toma la Avenida República de Corea. Llega a la Avenida Yucatán, en donde dobla a la izquierda en dirección norte hasta llegar al Anillo Periférico en Periférico hasta llegar a la glorieta de la entrada a Cholul , donde se reincorpora a la Av. República de Corea recorriendo de regreso el mismo trayecto hasta desviarse por la Av. Pérez Ponce para incorporarse a la calle 52 y avanzar hacia el sur hasta dar vuelta en la calle 71, avanzando para la calle 67 y llegar al punto de inicio en San Juan.

PARADAS

HRAE
Star Médica
ISSSTE Delegación Estatal Yucatán
EME Red Hospitalaria
CMA Centro Médico de las Américas
Policía Municipal
Oficina PROCIVY Centro
Clínica IDEM
Cruz Roja Mérida
EST. BOMBEROS No. 1
Hospital Materno Infantil
IMSS Unidad de Medicina Familiar 56
SNTSS

CONEXIÓN CON LA RUTA PERIFÉRICO

Motul
Cholul

CONEXIÓN CON LAS RUTAS CONVENCIONALES

Circuito Poniente y Universidades
Alemán-Águilas-Jardines del Norte-Campus-Ruta 3
Alemán - Jardines del Norte - Fraccionamiento Las Águilas
Vega del Mayab
Mérida - Cholul- Tixcuytun y viceversa
Itzimná
Mérida-Cholul
52 Norte - Santa Gertrudis Copó
CTM-Fracc. Hector Victoria-Pedregales II
42 Sur
Circuito Colonias y Hospitales
Circuito Metropolitano
Circuito Poniente y Plazas
Circuito Rojo Coca
Ruta 2 Kanasín-Naranjos
Ruta 2 San Pedro Noh Pat-Encinos II
Ruta 5 Sol-Hacienda-Ciudad Caucel
Periférico-Roble-San Marcos

RUTA 15 Caucel ▪ HRAE

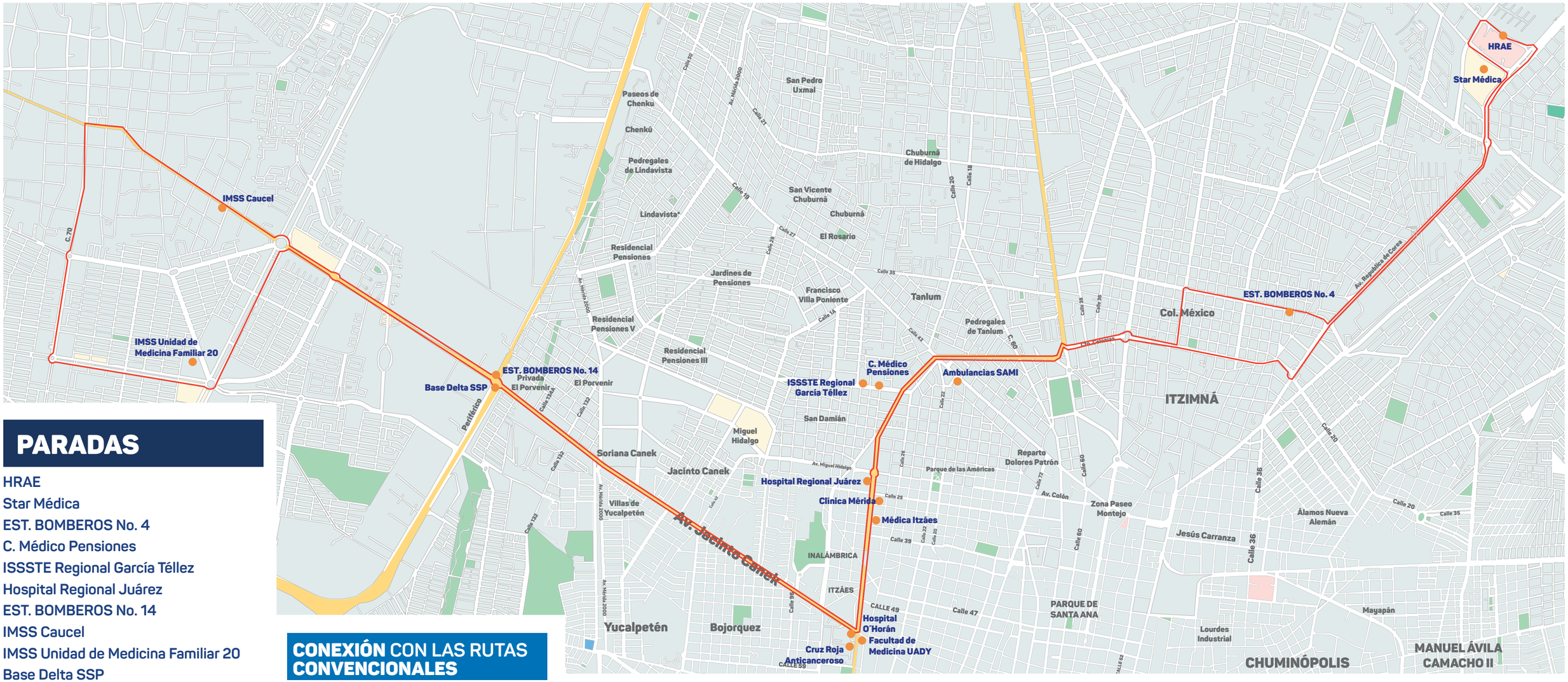

PARADAS

HRAE
Star Médica
EST. BOMBEROS No. 4
C. Médico Pensiones
ISSSTE Regional García Téllez
Hospital Regional Juárez
EST. BOMBEROS No. 14
IMSS Caucel
IMSS Unidad de Medicina Familiar 20
Base Delta SSP
Hospital O'Horán
Cruz Roja Anticanceroso
Facultad de Medicina UADY
Médica Itzáes
Clínica Mérida
Ambulancias SAMI

CONEXIÓN CON LA RUTA PERIFÉRICO

Jacinto Canek

CONEXIÓN CON LAS RUTAS CONVENCIONALES

Caucel Norte
Ruta 1 Comisaria Caucel-Norte
Ruta 15 Almendros
Ruta 4 Animaya-Bicentenario
Ruta 14 Caucel-Cheuman-Noc Ac-Cosgaya-Sierra Papacal
Ruta 17 Almendros
Ruta 2 Herradura-Ciudad Caucel
Ruta 5 Sol-Hacienda-Ciudad Caucel
Circuito Colonias y Hospitales
Circuito Metropolitano
Circuito Poniente y Plazas

Inicia su recorrido en la Calle 21 con 18 y 20 Com. Caucel bordea a la izquierda la glorieta para acceder a la Av. Jacinto Canek, que sigue su recorrido hasta rodear la glorieta a la izquierda y acceder a la Calle 32 de Col. García Ginerés,a la cual se dirige y cambia de nomenclatura a Calle 30 de la Col. García Ginerés, la cual transita y cambia de nomenclatura a Circuito Colonias hasta la Av. Alemán, Av. correa Rachó y accede a la Av. República de Corea. Luego dobla a la izquierda en la Calle 22 del Fracc. Altabrisa, posteriormente dobla a la derecha en la calle 15, hasta llegar a la Calle 15 con 22 y 20 del Fracc. Altabrisa, dobla en la calle 20, a continuación dobla en la Av. República de Corea, posteriormente dobla en la Av. Jose Díaz Bolio luego dobla a la en la Av. Líbano acto seguido dobla en Circuito Colonias la cual sigue hasta bordear la glorieta para acceder a la Av. Itzáes, posteriormente dobla en la Av. Jacinto Canek la cual transita hasta bordear la glorieta, para acceder a la Carretera Mérida-Caucel, la cual sigue hasta llegar al punto de inicio Calle 21 con 18 y 20 Com. Caucel.

RUTA 16 Aviación ▪ ISSSTE ▪ Pensiones

PARADAS

Policía Federal Preventiva
Facultad de Medicina UADY
Médica Itzáes
Clínica Mérida
C. Medico Pensiones
ISSSTE Regional García Téllez
IMSS La Ceiba
IMSS UMAA Pensiones
Clínica Lindavista
ISSSTE Lindavista
IMSS Clinica de Mama
Hospital Regional Juárez
Hospital O'Horán
Cruz Roja Anticanceroso
Hospital Militar Regional

CONEXIÓN CON LA RUTA PERIFÉRICO

Chenkú - Conalep III
San Francisco Porvenir

CONEXIÓN CON LAS RUTAS CONVENCIONALES

82 García Ginerés
Chuburná C.21 R-2
Circuito Colonias y Hospitales
Circuito Metropolitano
Circuito Poniente y Plazas
Circuito Rojo Coca
Ruta 2 Kanasín-Naranjos
Ruta 2 San Pedro Noh Pat-Encinos II
Ruta 5 Sol-Hacienda-Ciudad Caucel

Inicia su recorrido en Av. Itzáes por calle 94 de la Col. Obrera, la cual transita hacia el norte hasta bordear la glorieta de la Av Miguel Hidalgo, avanzando por calle 32 de Col. García Ginerés, continua hasta incorporarse a la Av. Alfredo Barrera ,la cual transita hasta doblar en la calle 21 Diag del Fracc. Residencial Pensiones I, posteriormente dobla la calle 11A-1 avanzando hasta incorporarse a la C-52 de la Col. Amapola, posteriormente dobla a la izquierda en la calle 27D, acto seguido dobla a la derecha en la lateral del anillo periférico, avanzando hasta la calle 35 Diag. del Fracc. Paseos de Chenkú, a continuación dobla a la calle 44 del, posteriormente dobla a la izquierda en la calle 23 para conectar con la Av. Mérida 2000 avanzando hasta doblar en la calle 40 y posteriormente desviarse por la calle 84 para incorporarse a la Av. Alfredo Barrera, avanzando hasta dar vuelta en calle 28 diagonal para recorrer en dirección por toda la avenida hasta doblar a la izquierda en Circuito Colonias para rodear el Sam´s Aviación y regresar al punto de inicio.

Consulta las rutas, horarios recorridos y paraderos en:

movilidad.yucatan.gob.mx/heroesciudadanos

RUTA 17 UTM ▪ ISSSTE ▪ Pensiones

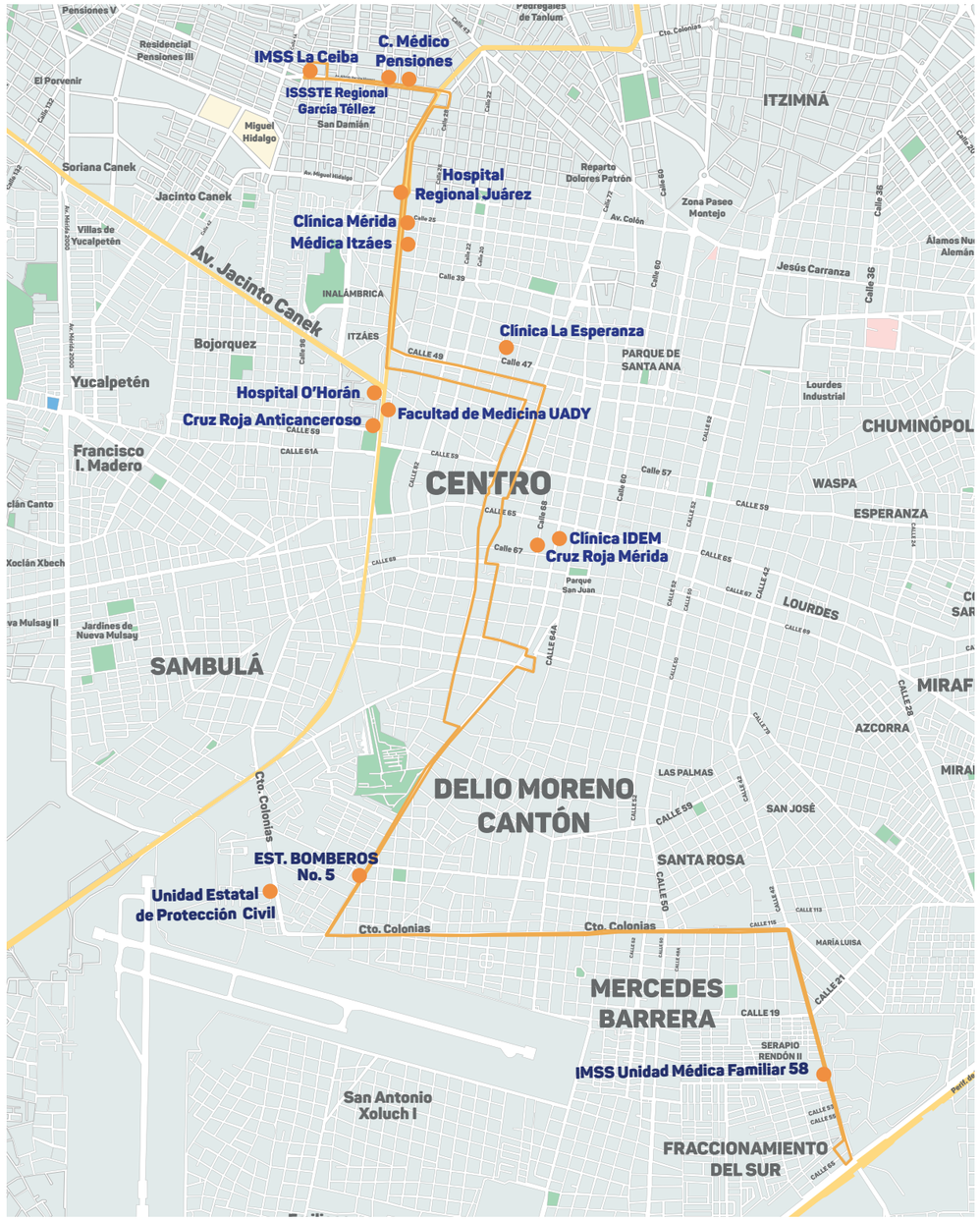

PARADAS

IMSS La Ceiba
Hospital Regional Juárez
Hospital O'Horán
Facultad de Medicina UADY
Cruz Roja Anticanceroso
EST. BOMBEROS No. 5
Unidad Estatal de Protección Civil
IMSS Unidad Médica Familiar 58
Cruz Roja Mérida
Clínica IDEM
Clinica La Esperanza
Médica Itzáes
Clínica Mérida
C. Médico Pensiones
ISSSTE Regional García Téllez

CONEXIÓN CON LA RUTA PERIFÉRICO

42 Sur

CONEXIÓN CON LAS RUTAS CONVENCIONALES

Vicente Solís-Cecilio Chí-Boom
Vicente Solís- Cecilio Chí- Cocoyol
Mérida - Molas.
San Pedro Chimay-Hunxectaman
Salvador Alvarado-Cecilio Chí
42 Sur
42 IMSS Tahdzibichén-Yaxnic-Dzoyaxche
Circuito Colonias y Hospitales
Circuito Metropolitano
Circuito Poniente y Plazas
Circuito Rojo Coca
Ruta 2 Kanasín-Naranjos
Ruta 2 San Pedro Noh Pat-Encinos II
Ruta 5 Sol-Hacienda-Ciudad Caucel
Periférico-Roble-San Marcos

Inicia su recorrido en Cto. Colonias con 46 y 109 de la Col. Santa Rosa (UTM), la cual se dirige hasta doblar en la calle 66 de la Col. Melitón Salazar, la cual transita hasta doblar en la calle 79, después dobla en la calle 64 A, a continuación dobla en la calle 77, luego dobla en la calle 72, posteriormente dobla en la calle 69, e inmediatamente dobla en la calle 72, después dobla en la calle 63, e inmediatamente dobla en la calle 72, luego en la calle 49, posteriormente dobla en la Av. Itzáes la cual sigue hasta bordear la glorieta y acceder a la calle 32 de Col. García Ginerés y después dobla en la calle 9, a continuación dobla en la calle 28, luego dobla en la calle 7, la cual recorre hasta llegar a Av. Alfredo Barrera con 34 Interior y 34 de la Col. Pensiones avanza hasta doblar en la calle 40, después dobla en la calle 5D, luego dobla en la calle 46, posteriormente dobla en la Av. Alfredo Barrera la cual transita hasta doblar en la calle 28 Diag, y cambia de nomenclatura a calle 32 de la Col. García Ginerés, posteriormente bordea la glorieta y accede a la Av. Itzáes después dobla en la calle 51 de la Col. Centro, a continuación dobla en la calle 74, la cual sigue hasta doblar en la calle 87, luego dobla en la calle 66 y recorre de vuelta la ruta hasta regresar al inicio en la UTM.

RUTA 18 UTM ▪ ISSSTE ▪ Susulá

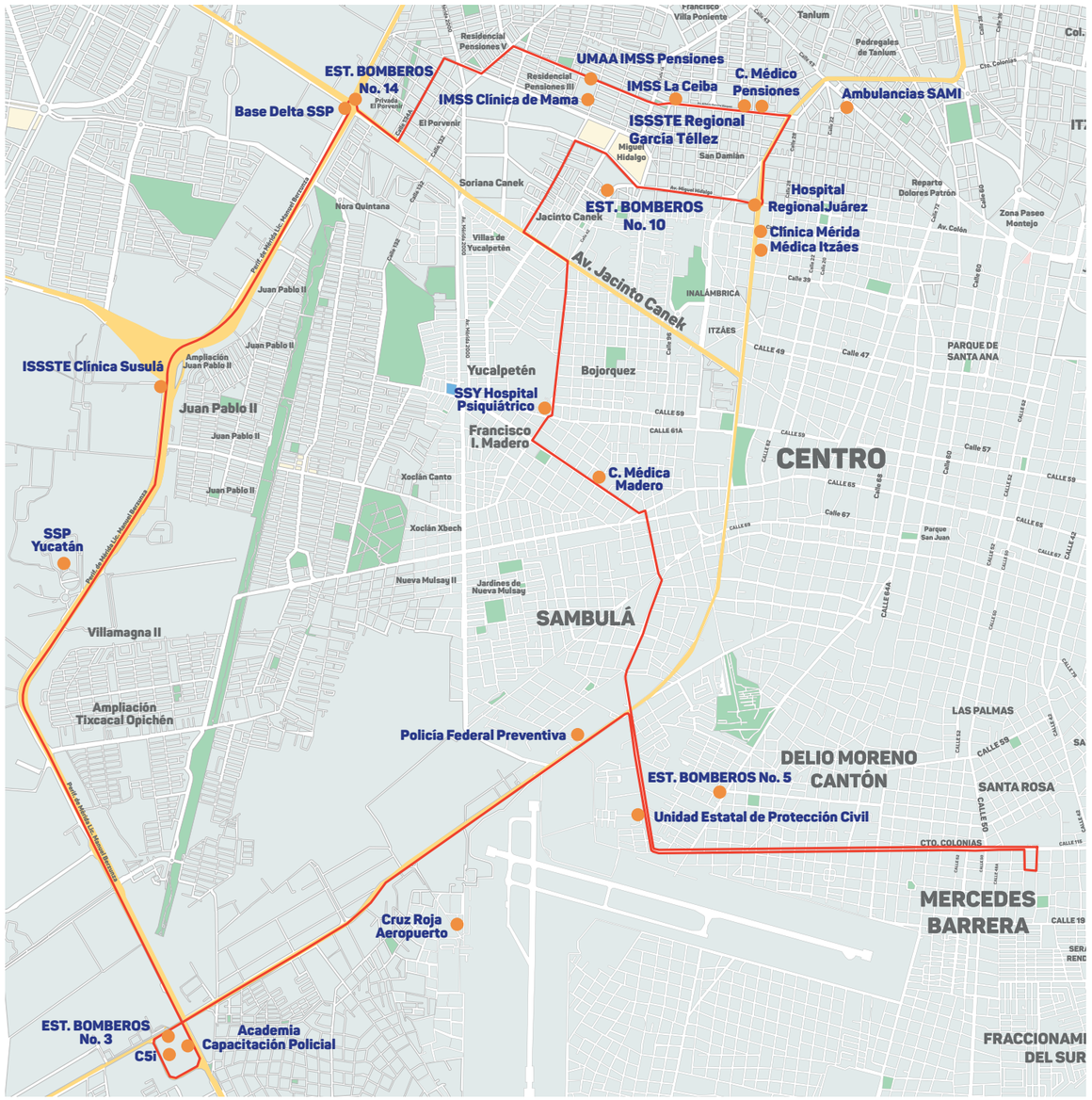

• PARADERO HOSPITAL JUÁREZ

Ruta 18. UTM ▪ ISSSTE ▪ Susulá

PARADAS

Paradero Hospital Juárez
Av. Miguel Hidalgo
Unidad Estatal de Protección Civil
EST. BOMBEROS No. 5
Policía Federal Preventiva
Cruz Roja Aeropuerto
EST. BOMBEROS No. 3
C5i
Academia Capacitación Policial
SSP YUCATÁN
ISSSTE Clínica Susulá
BASE DELTA SSP
EST. BOMBEROS No. 14
UMAA IMSS Pensiones
IMSS Clinica de Mama
IMSS La Ceiba
ISSSTE Regional García Téllez
C. Médico Pensiones
Ambulancias SAMI
Hospital Regional Juárez
Clínica Mérida
Médica Itzáes
EST. BOMBEROS No. 10
SSY Hospital Psiquiátrico
Clínica Médica Madero

CONEXIÓN CON LA RUTA PERIFÉRICO

Jacinto Canek
Nora Quintana
ISSSTE Susulá
Diamante Opichén
Tixcacal
Fiscalía
Crío

CONEXIÓN CON LAS RUTAS CONVENCIONALES

82 García Ginerés
Chuburná C.21 R-2
Ruta 1 Comisaría Caucel-Norte
Ruta 15 Almendros
Ruta 4 Animaya-Bicentenario
Ruta 14 Caucel-Cheuman-Noc Ac-Cosgaya-Sierra Papacal
Ruta 17 Almendros
Ruta 2 Herradura-Ciudad Caucel
Ruta 5 Sol-Hacienda-Ciudad Caucel
59 A Nora Quintana - Juan Pablo y viceversa
69 Poniente-Francisco I. Madero
Centro -Magisterio-Centro
Centro - Chalmuch y viceversa
67 Mulsay Ruta 1
Centro-Fiscalía y Viceversa, Ruta 2
Tixcacal-Mérida
Oxcum-Tixcacal-Mérida
Circuito Colonias y Hospitales
Circuito Metropolitano
Circuito Poniente y Plazas
Circuito Rojo Coca
Ruta 2 Kanasín-Naranjos
Ruta 2 San Pedro Noh Pat-Encinos II
Periférico-Roble-San Marcos

Inicia su recorrido en Cto. Colonias con 46 y 109 de la Col. Santa Rosa avanza y cambia de nomenclatura a Cto. Colonias avanza hasta doblar en la Av. Jacinto Canek, posteriormente dobla en la calle 60 de la Col. Jacinto Canek, avanza hasta doblar en la calle 21 del Fracc. Zona Dorada II, avanza hasta bordear la glorieta y acceder a la Av. Hidalgo avanza hasta bordear la glorieta y acceder a la calle 32 de Col. García Ginerés, avanza, después dobla en la calle 9, a continuación dobla en la calle 28, luego dobla en la calle 7, avanza hasta doblar en la calle 21 Diag del I, luego dobla en la calle 15 del Fracc. Residencial Pensiones VI, avanza y después dobla en la calle 134A, posteriormente dobla en la Av. Jacinto Canek avanza hasta bordear la glorieta del distribuidor vial , para acceder a la lateral del anillo periférico, avanza hasta doblar en la carretera a Susulá e inmediatamente dar vuelta en forma de "U" en el ISSSTE Susulá, después dobla en la lateral del anillo periférico, avanza hasta incorporarse al anillo periférico, el cual transita hasta doblar en la salida Mérida Centro-Aeropuerto, después dobla en la carretera Umán-Mérida, avanza y posteriormente dobla en Cto. Colonias avanza hasta doblar en la calle 46B de la Col. Cinco Colonias, luego dobla en la calle 111B, a continuación dobla en la calle 46A, posteriormente dobla en Cto. Colonias hasta llegar al cruce con 46 y 109 de la Col. Santa Rosa.

RUTA 19 Centro ▪ ISSSTE Susulá

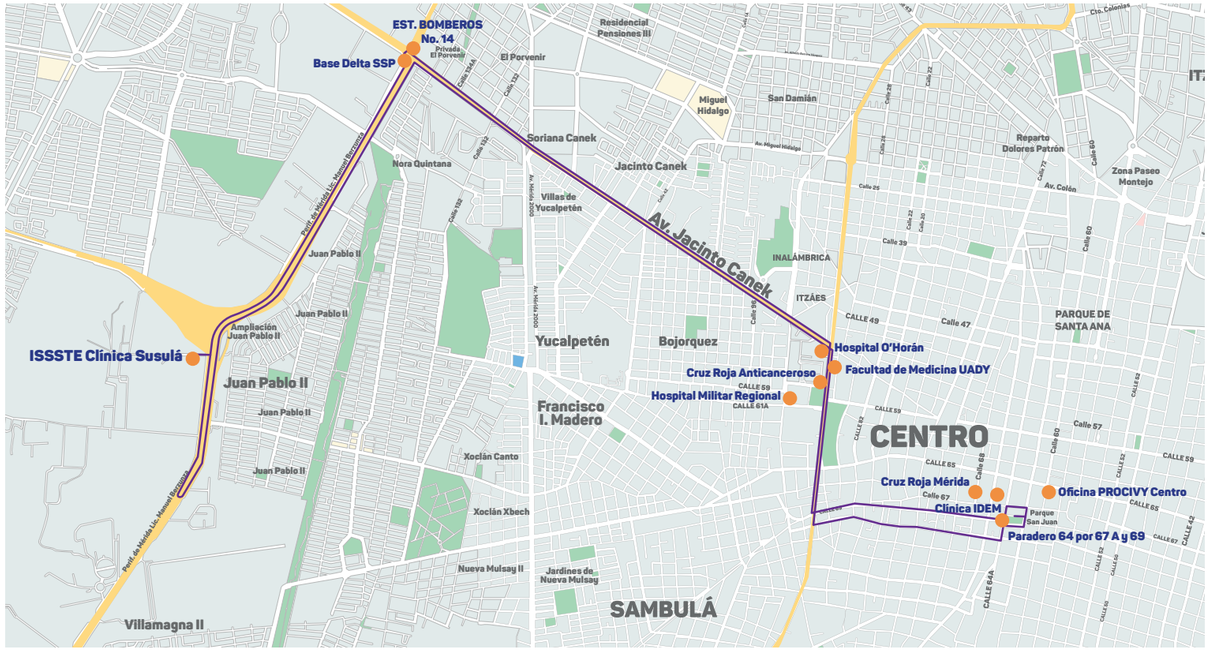

PARADAS

Paradero 64 entre 69 y 67-A Centro
Oficina PROCIVY Centro
Clínica IDEM
Facultad de Medicina UADY
Hospital O'Horán
EST. BOMBEROS No. 14
Base Delta SSP
ISSSTE Clínica Susulá
Cruz Roja Mérida
Cruz Roja Anticanceroso
Hospital Militar Regional

CONEXIÓN CON LA RUTA PERIFÉRICO

Jacinto Canek
Nora Quintana
ISSSTE Susulá

CONEXIÓN CON LAS RUTAS CONVENCIONALES

82 García Ginerés
Chuburná C.21 R-2
Caucel Norte
Ruta 1 Comisaría Caucel-Norte
Ruta 15 Almendros
Ruta 4 Animaya-Bicentenario
Ruta 14 Caucel-Cheuman-Noc
Ac-Cosgaya-Sierra Papacal
Ruta 17 Almendros
Ruta 2 Herradura-Ciudad Caucel
Ruta 5 Sol-Hacienda-Ciudad Caucel
59 A Nora Quintana - Juan Pablo y viceversa
Centro - Chalmuch y viceversa
Centro-Fiscalía y Viceversa, Ruta 2
69 Poniente-Francisco I. Madero
Centro -Magisterio-Centro
67 Mulsay Ruta 1
Circuito Colonias y Hospitales
Circuito Metropolitano

Inicia su recorrido en la calle 69A con 64 y 62 de la Col. Centro, recorre por la calle 69 hasta incorporarse a la Av. Itzáes, la cual transita hasta doblar a la izquierda en la Av. Jacinto Canek (C-59A) avanzando hasta acceder a la lateral del anillo periférico en dirección al suroeste, ingresando a la calle 21 a la altura del ISSSTE Susulá, posteriormente se reincorpora al periférico y retorna en "U" a la altura de "Crío" para tomar el mismo recorrido de regreso al paradero del Centro.

AQUÍ TE PUEDES SUBIR AL

CIRCUITO HÉROES CIUDADANOS

•PARADERO 61 POR 54 Y 56 CENTRO
Ruta 3. IMSS 56 ▪ Periférico ▪ Quetzalcóatl

• PARADERO HOSPITAL JUÁREZ
Ruta 18. UTM ▪ ISSSTE ▪ Susulá

•PARADERO 64 POR 69 Y 67-A CENTRO
Ruta 10. Centro ▪ T1
Ruta 19. Centro ▪ ISSSTE ▪ Susulá

Usa cubrebocas

Sana distancia

Lavado de manos

ACCIONES COMO ESTAS NOS PERMITEN **APOYAR A NUESTROS**

HÉROES **CIUDADANOS**

¡EN EQUIPO
ESTAMOS TRANSFORMANDO
LA MOVILIDAD!

Consulta las rutas, horarios, recorridos y paraderos en:

movilidad.yucatan.gob.mx/heroesciudadanos